




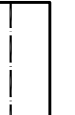
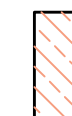
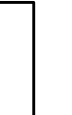
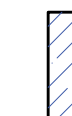
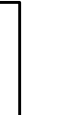










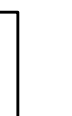
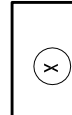





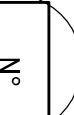

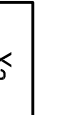










LEGENDA P.R.G.I.

	R1 - nuclei di nuclei esistenti		delimitazione confini di nuclei funzionali
	R2 - zone industriali esistenti da mantenere ad uso stabile e libero		perimetrazione dei centri storici art. 11,2,2° comma, Stat. L. 8/8/77 e s.m.i.
	R3 - zone industriali esistenti in nuclei preesistenti da conservare ed integrare in futuro		delimitazione delle aree di influenza dei beni vincenti art. 102 comma 2° del D.C. 2/2000
	R4 - zone industriali di completamento		limiti di rispetto zonabili II
	R5 - zone industriali di nuovo impianto		limiti di rispetto zonabili I
	R5.1 - zone industriali per edifici pubblici		limiti di rispetto zonabili Q con zone speciali vincenti I, II e III
	P1 - zone con impianti produttivi esistenti che si conservano		limiti di rispetto zonabili Z con zone speciali vincenti I, II e III
	P2 - zone per nuovi impianti produttivi		zone di rispetto degli impianti di depurazione con limiti zonabili B
	P3 - zone con impianti produttivi diversi di fatto		zone adibite
	T1 - zone con attrezzature per il tempo libero - tempo libero		spazi pubblici
	T2 - zone convenzionali per attrezzature sportive - adibite		spazi pubblici
	E - zone agricole		spazi pubblici
	A1 - zone per attrezzature tecnologiche		spazi pubblici
	F1 - zone per attrezzature sociali ed attività produttive		spazi pubblici
	F2 - zone con impianti produttivi diversi di fatto e attività produttive		spazi pubblici

LEGENDA PIANI SOVRORDINATI:

P.T.R. approvato con D.C.R. n. 123/2018 del 21/07/2011
 - A.L.T. n. 3 Bolognareno
 - subalterno n. 32
 Armeno - Mellerio - Ota san Giulio - Padussano



	RIQUALIFICAZIONE TERRITORIALE		Emergenza sismica
	RESIDUE E PRODUZIONI PRIMARIE		Parti di costruzione
	RISERVA, TERROLOGICA E PRODUZIONI INDUSTRIALI		Medie - medie superiori e provvisorie
	TRASPORTI E LOGISTICA OLIVICOLA SOVRALLOCALE		
	TURISMO		

P.P.R. adottato con D.G.R. n. 53-11975 del 04/08/2009
 - A.P. n. 14 legge d'ora
 - U.P. n. 1402 Modione e alla Riviera del lago d'Orta
 P.T.P. approvato D.C.R. n. 383/2007 del 05/10/2004

Aree di particolare interesse paesaggistico

Sistemi del verde pianificati - Rete ecologica

Canti storici



COMUNE DI ARMENO

VARIANTE STRUTTURALE
 art.17 comma 4 L.R. 5/87
PIANO REGOLATORE GENERALE INTERCOMUNALE
 approvato con D.G.R. n. 68-5520 del 22/04-1991 e successiva
 VARIANTE GENERALE COMUNALE
 approvata con D.G.R. n. 98-13883 del 18-11-1996

PLANIMETRIA DI PIANO

Verifica coerenza pianificazione sovvrordinata
 art. 14, c.1 punto 3 - 081 L.R. 56/77 s.m.i.
 SCALA: 1:10000

Approvato: cartografico dicembre 2012

PROGETTO DEFINITIVO

comma 7, art. 15, L.R. 56/77 s.m.i.

data: Luglio 2020

CONTRACCIO CASARELLI

CONTRACCIO CASARELLI
 C.A.S. n. 50 del 27/12/2019
 C.A.S. n. 52 del 30/07/2019

CONSULENZA urbanistica architettonica
 ZANETTI dot. arch. Enea Luca
 via Brennero 5/B, 1°A
 28011 SONDRIO (VC)

Proposta Tecnica Progetto Preliminare
 D.C.C. n° 4 del 25/1/2018
 Pubblicazione del 27/02/2018 al 14/03/2018

Proposta preliminare
 D.C.C. n° 50 del 27/12/2019
 Pubblicazione del 08/01/2019 al 09/03/2019

Proposta Tecnica Progetto Definitivo
 D.C.C. n° 52 del 30/07/2019

Progetto Definitivo:
 D.C.C. n° del ____ del ____

Il progettista

Il responsabile del procedimento

